




Legende

-  Gleisbereich
-  Auswertungsgebiet
-  zerstörte Brücke



Auftraggeber:

Deutsche Bahn AG

Triesdorf,
Strecke 5321, km 24,7-35,0

180411563

Ergebniskarte I

Anlage

zur multitemporalen Luftbilddauswertung

1 : 2.000

Auswertegrundlagen:

Luftaufnahmen der Alliierten
zwischen 1944-1945

Geodätische Grundlagen:

Gauß-Krüger Zone 4
EPSG-Code: 31468

Kartengrundlagen:

Digitale Orthophotos, IVL Pläne

Karteninhalt:

Befunde der
Kampfmittelvorerkundung

Bearbeitung:

Luftbilddatenbank
Dr. Carls GmbH

Datum:

Juni 2018

Gilt nur in Verbindung mit dem Ergebnisbericht

